

Výkres vytvořil program pp\_kan  
VZDÁLENOSTI ŠACHET  
OZNAČENÍ ŠACHET

SMĚROVÉ POMĚRY

MĚŘÍTKA 1:500/100

Stoka A  
Stoka B

HLOUBKA VÝKOPU

KÓTA VÝKOPU

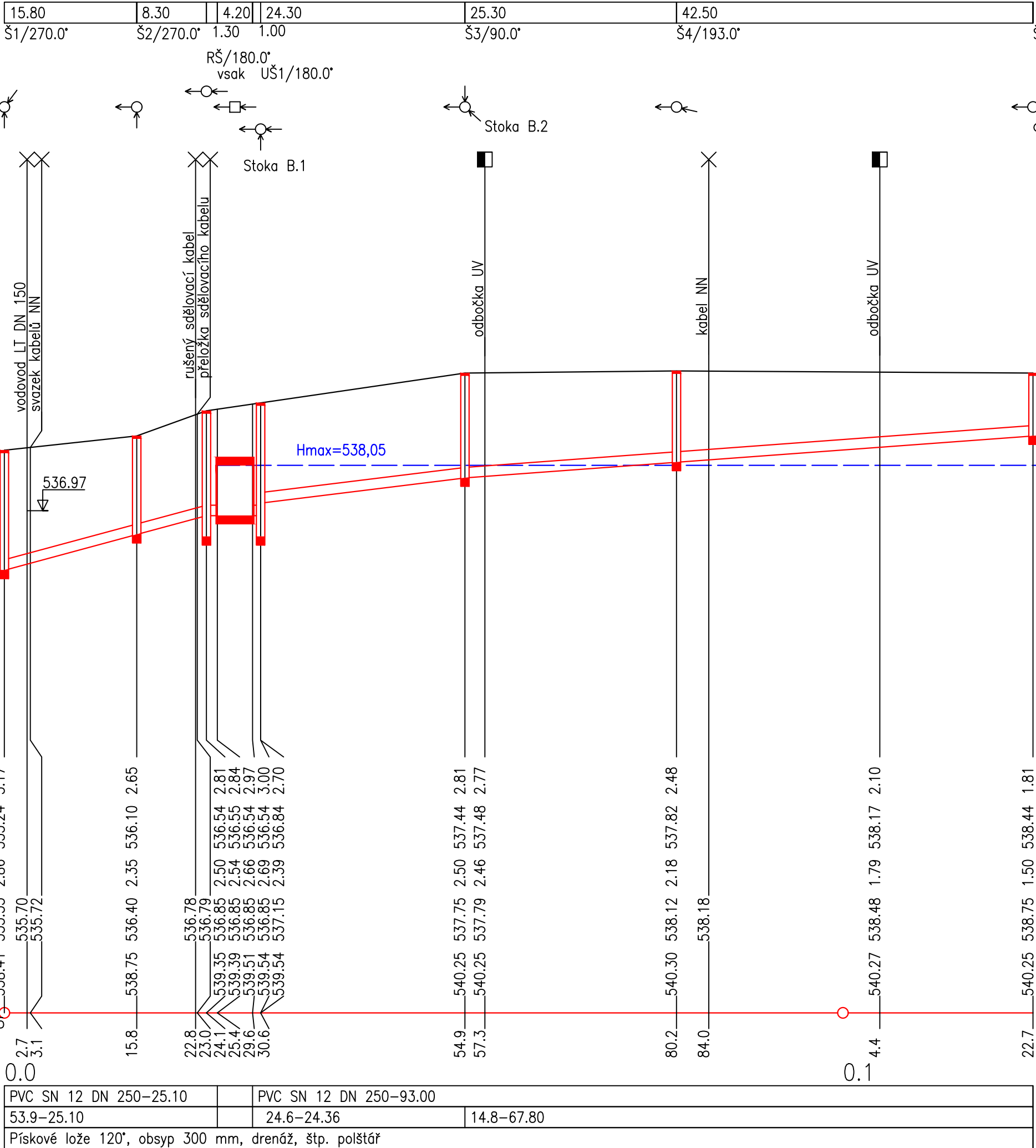
HLOUBKA DNA POTRUBÍ

KÓTA DNA POTRUBÍ

KÓTA PŮVODNÍHO TERÉNU

SROVNÁVACÍ ROVINA

STANIČENÍ [km/m]  
PROFIL[mm]–MATERIÁL–DÉLKA[m]  
SKLON[promile]–DÉLKA[m]  
ULOŽENÍ



Výkres vytvořil program pp\_kan  
VZDÁLENOSTI ŠACHET  
OZNAČENÍ ŠACHET

SMĚROVÉ POMĚRY

MĚŘÍTKA 1:500/100

Stoka B.1

HLOUBKA VÝKOPU

KÓTA VÝKOPU

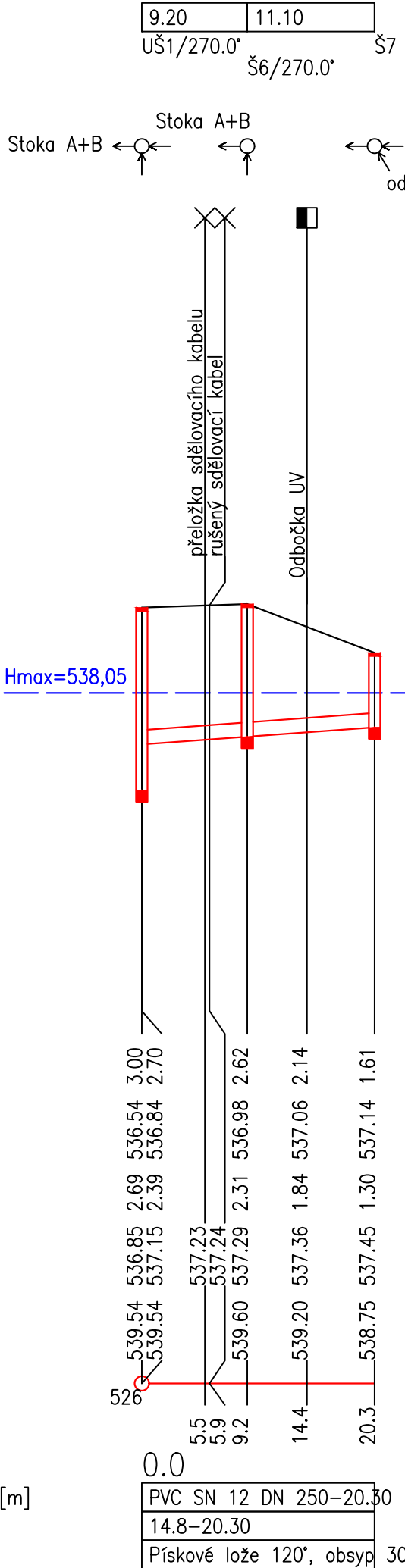
HLOUBKA DNA POTRUBÍ

KÓTA DNA POTRUBÍ

KÓTA PŮVODNÍHO TERÉNU

SROVNÁVACÍ ROVINA

STANIČENÍ [km/m]  
PROFIL[mm]–MATERIÁL–DÉLKA[m]  
SKLON[promile]–DÉLKA[m]  
ULOŽENÍ



Výkres vytvořil program pp\_kan  
VZDÁLENOSTI ŠACHET  
OZNAČENÍ ŠACHET

SMĚROVÉ POMĚRY

MĚŘÍTKA 1:500/100

Stoka B.2

HLOUBKA VÝKOPU

KÓTA VÝKOPU

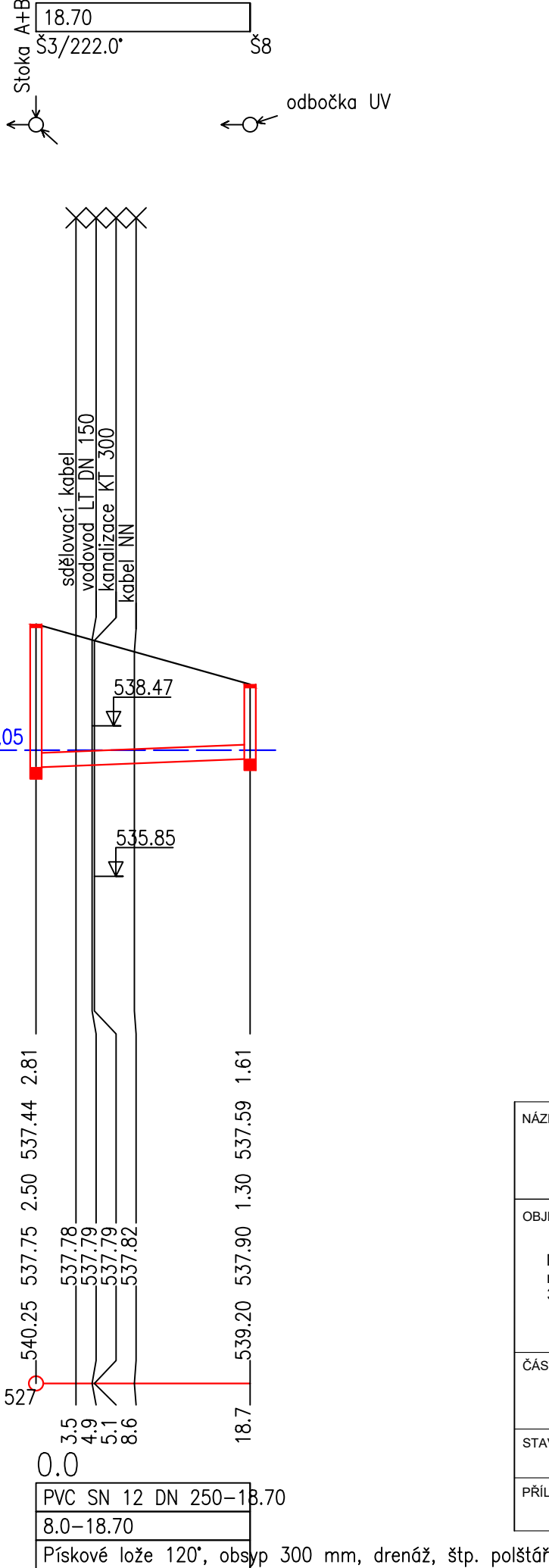
HLOUBKA DNA POTRUBÍ

KÓTA DNA POTRUBÍ

KÓTA PŮVODNÍHO TERÉNU

SROVNÁVACÍ ROVINA

STANIČENÍ [km/m]  
PROFIL[mm]–MATERIÁL–DÉLKA[m]  
SKLON[promile]–DÉLKA[m]  
ULOŽENÍ



NÁZEV PROJEKTU			
Parkoviště sídliště Mír, Šeříková ulice, Český Krumlov			
OBJEDNATEL / STAVEBNÍK	ZPRACOVATEL	ZPRACOVATEL ČÁSTI	ODPOVĚDNÝ PROJEKTANT
Město Český Krumlov náměstí Svornosti 1 381 01 Český Krumlov	Ragemia, s.r.o.  Plzeňská 27 266 01 Beroun	Martina Koblencová IČO:06606865 Akátová 663 250 90 Jirny	Ing. Petr Koblenec
			VYPRACOVAL
			Ing. M. Koblencová
			DATUM
			03/2023
			STUPEŇ
			PDPS
ČÁST PD	D - DOKUMENTACE OBJEKTŮ		FORMÁT
			4 x A4
			MĚŘÍTKO
			-
STAVEBNÍ OBJEKT:	SO 301 Kanalizace		PARÉ
			SO
			Č. PR.
PŘÍLOHA	Podélný profil dešťové kanalizace		301
			3